

Secretaria de Meio Ambiente e Desenvolvimento Sustentável - SEMAD
Centro de Informações Meteorológicas e Hidrológicas do Estado de Goiás - CIMEHGO
Sala de Situação de Monitoramento de Riscos e Desastres Naturais

Boletim nº: 0124

Elaborado na data: 24/05/2023

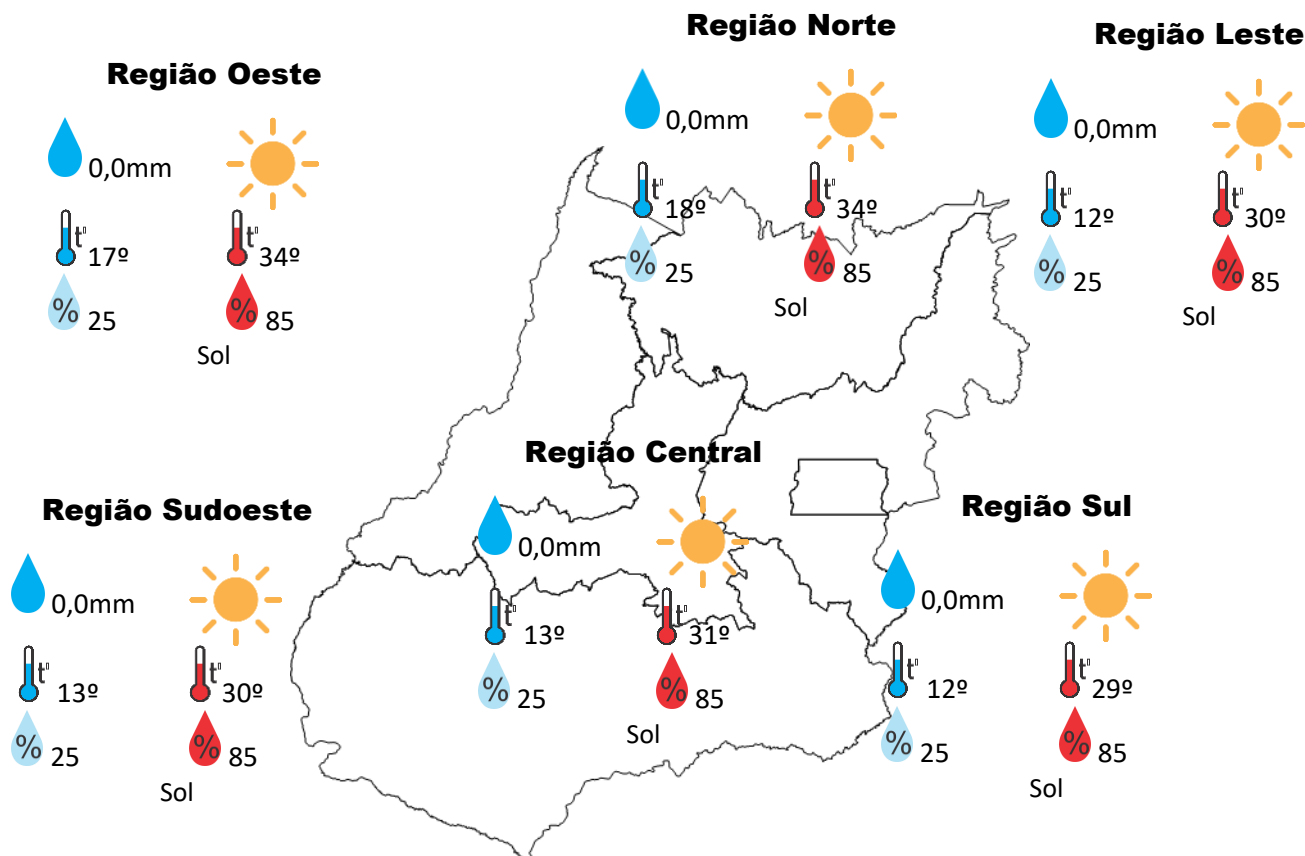
Previsão para data: 25/05/2023

Informações do Tempo para o Estado

Quinta-feira, a massa de ar seco predomina sobre a região central do Brasil, formando um bloqueio atmosférico, com isso teremos o predomínio de sol em todas as regiões de Goiás, as temperaturas serão mais baixas pela manhã e altas no período da tarde, com a umidade relativa do ar em declínio no período vespertino.

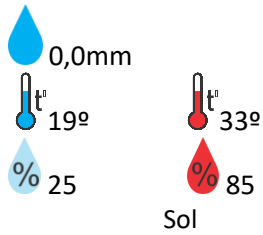
Capital: Sol, temperatura máxima podendo chegar aos 29°C e umidade relativa do ar, variando entre 25% a 85%, o nascer do sol será às 06:36hs e o pôr do sol às 17:51hs.

Alerta para o Estado: A Umidade Relativa do Ar no período da tarde estará em estado de Atenção com valores podendo chegar ao índice de 25%.

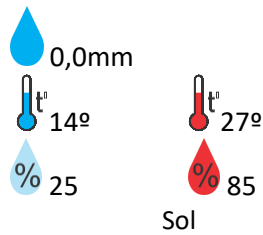


Previsão para alguns municípios:

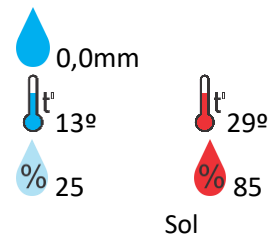
Porangatu



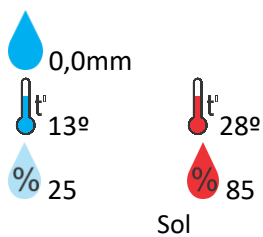
Catalão



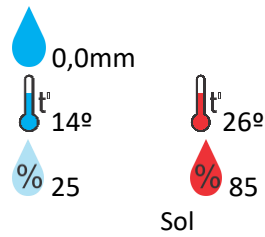
Jataí



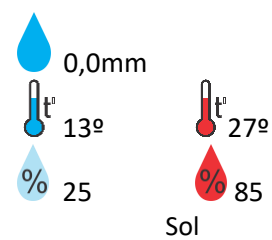
Rio Verde



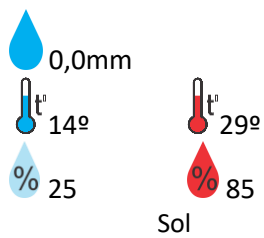
Luziânia



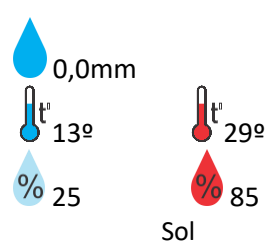
Anápolis



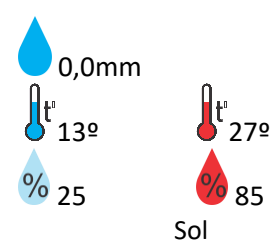
Goiânia



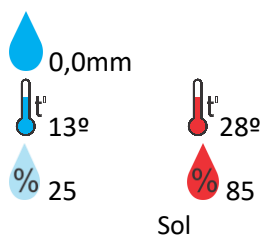
Itumbiara



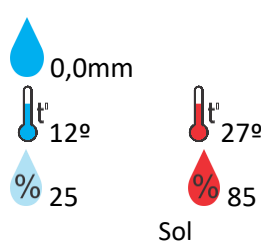
Ouvidor



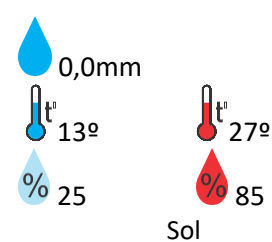
Goiandira



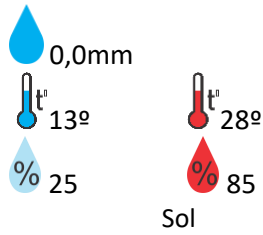
Três Ranchos



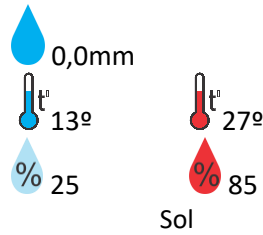
Cumari



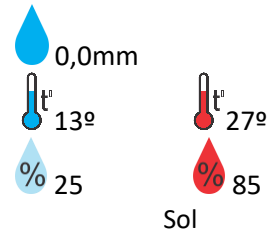
Ipameri



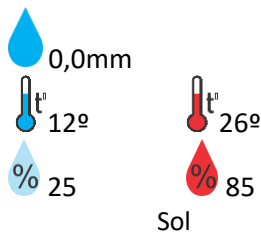
Nova Aurora



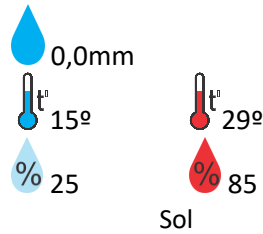
Formosa



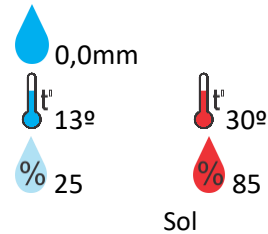
Cristalina



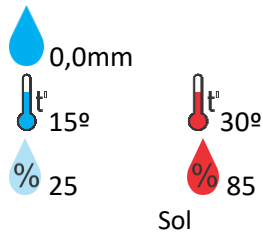
Santa Helena



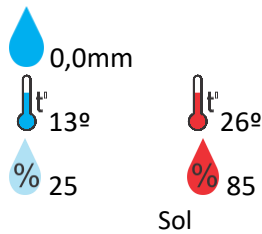
Ceres



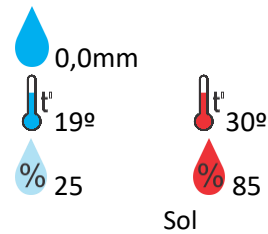
Goianésia



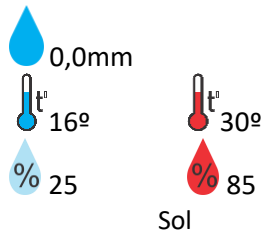
Davinópolis



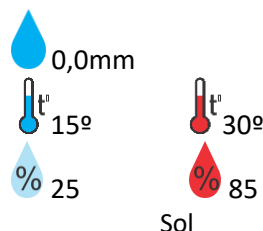
Rubiataba



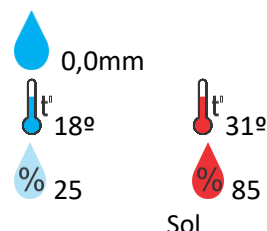
Flores de Goiás



Iporá

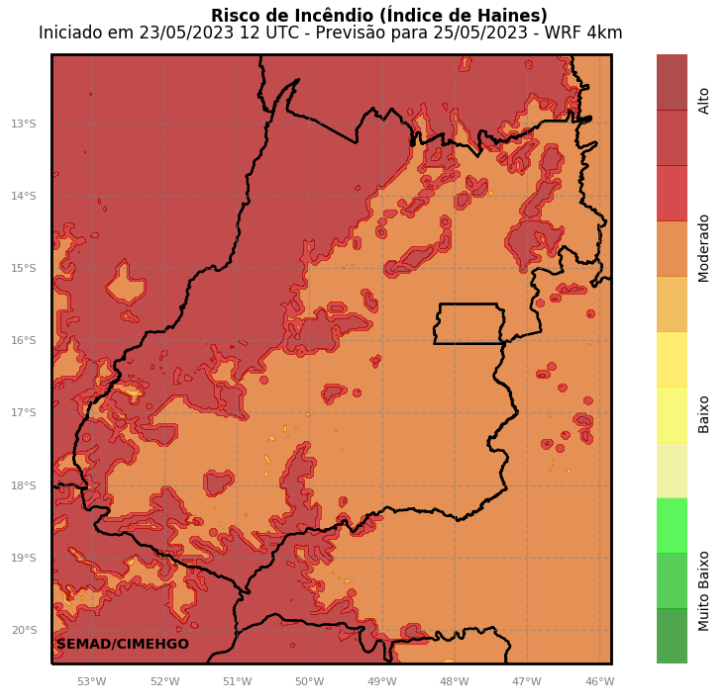


Cidade de Goiás

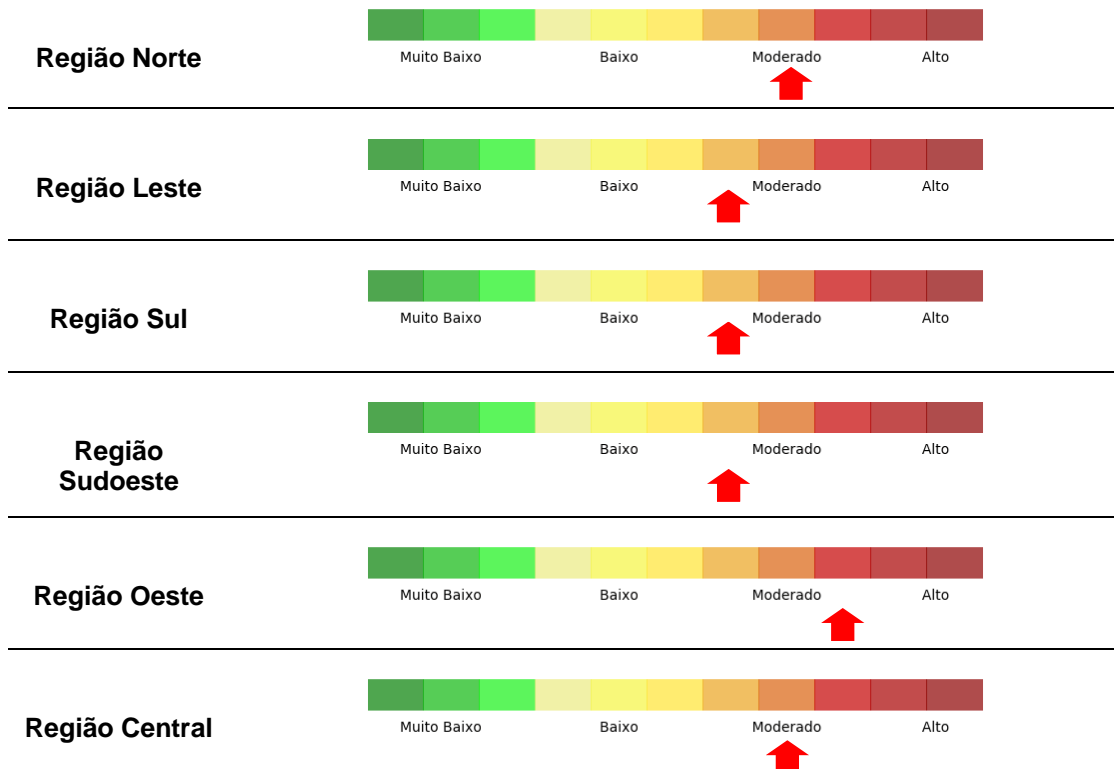


OBS: As informações contidas nesse boletim do tempo levam em consideração dados das variáveis meteorológicas previstas por modelos meteorológicos e análise de imagens de satélite do dia 24/05/2023 às 07:00 horas

Prognóstico de Risco de Incêndio para o Estado de Goiás no dia 25/05/2023



Informações por Intensidade de Risco para as Regiões do Estado



O objetivo das informações descritas acima é demonstrar as regiões mais críticas e favoráveis ao desenvolvimento de queimadas, associadas aos fatores climáticos. Lembrando que neste período, a maioria das queimadas são provocadas, e que necessitamos de uma consciência ambiental, a fim de não propagar as queimadas, esta prática danosa para a cidade e para o campo.